









Legende

Massnahmen

-  Pflanzung von Obstbäumen in Gruppen; M 2.3
-  Erhalt bestehender Gehölz- und Biotopstrukturen; M 1
-  Ansaat, gruppenweise Pflanzung von Sträuchern, Trittsteinbiotope, abschnittsweise Mahd alle 2 Jahre; M 2.1
-  8 m breiter Sukzessionsstreifen, Selbstbegrünung, keine Pflege erforderlich; M 2.2
-  Ansaat, gruppenweise Pflanzung von Sträuchern, Trittsteinbiotope, abschnittsweise Mahd auf Teilflächen im 3jährigen Turnus; M 2.3
-  5 m breiter Sukzessionsstreifen, Selbstbegrünung, keine Pflege erforderlich; M 2.4
-  Entwicklung eines 5 m breiten trockenen Saumstreifens, abschnittsweise Mahd alle 2 Jahre; M 2.5
-  Gruppenweise Pflanzung von Sträuchern, Trittsteinbiotope, abschnittsweise Mahd alle 2 Jahre; M 2.6
-  Entwicklung von Saumstreifen, Mahd alle 2 Jahre; M 2.7
-  Bepflanzung von breiten Sichtschutzstreifen; M 3
-  Bepflanzung von schmalen Sichtschutzstreifen; M 4.1
-  Ergänzung einer Gehölzreihe; M 4.2
-  Gewässerrand innerhalb Solarpark gehölzfrei, wechselseitig Mahd alle 5 Jahre; M 5
-  Entwicklung von Blühwiesen und Extensivgrünland, jährliche Mahd (alternativ ist auch Beweidung möglich); M 6
-  Anlage von Biotopstrukturen; M 7
-  Ausbringen von Vogelkästen im Plangebiet; M 8

Sonstiges

-  Einfriedung
-  Bestehende Gräben und Wasserflächen
-  Baugrenze
-  Fläche für die Landwirtschaft
-  Geltungsbereich Bebauungsplan



Bosch & Partner GmbH
Lortzingstraße 1
30177 Hannover
Tel.: +49 511/ 39 08 91-80
Fax: +49 511/ 39 08 91-90
www.boschpartner.de



Planungsbüro
WOLFF
stadtplanung - architektur GbR
Carsten Wolff, Robert Wolff, Bornemannstraße 18/19 03044 Cottbus
Tel +49 (0) 365 700 457 Fax +49 (0) 365 700 490
Info @planungsbuero-wolff.de www.planungsbuero-wolff.de

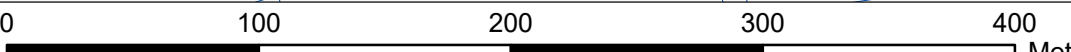
Im Auftrag der



Procon Solar GmbH
Nordparkstraße 30
D-03044 Cottbus
Tel.: +49 355 / 48 55 2-0
Fax: +49 355 / 48 55 2-24
www.procon-solar.de

Landesvermessung und Geobasisinformation Brandenburg
© 2020
Bezugssystem ETRS 89, UTM-Koordinatengitter, Zone 33

Maßstab 1:3.000



| | Datum | Zeichen |
|------------|-----------|----------|
| bearbeitet | 02 / 2022 | Püschel |
| gezeichnet | 02 / 2022 | Nazerian |
| geprüft | 02 / 2022 | Püschel |

- Maßnahmenkonzept -

Stand Februar 2022

G:\P\040_L1_PV\FFA_Kroppen\04_GIS\2020\01_PV_Kroppen_Massnahmenkonzept_3000.mxd